



**SPRÁVA
ŽELEZNIC**

Správa železnic, státní organizace
Správa železniční geodézie
Václavkova 169/1
160 00 Praha 6

Zaměřil SŽG - Regionální pracoviště České Budějovice

Zpracoval Michael Nosek

Kontroloval Ing. Jaromír Sochor

Ověřil Ing. Josef Beníšek



Management kvality

ISO 9001

www.dekra-seal.com

Traťový úsek TÚ 0461 Čičenice (mimo) – Nové Údolí (včetně)

**Doplnění geodetických a mapových podkladů pro stupeň
DUSP stavby
„Výstavba PZS v km 38,188 (P1468) trati Čičenice - Volary“**

DOKUMENTACE ŽBP

TÚ 0461 Čičenice (mimo) – Nové Údolí (včetně)
doměření v rozsahu km 39,000 – km 39,500

Ředitel Ing. Ondřej Červenka

Datum 10/2020

Druh dokumentace DUSP

Číslo zakázky G730Z7290058

Měřítko

Souřadnicový systém S-JTSK

Výškový systém Bpv

Místopisy ŽBP

Část dokum.

I.6

Část

2

GEODETICKÉ ÚDAJE

Výpis z databáze Železničního bodového pole

Databáze: **szgdb** ----- Umístěná v: szg0000plznt180.szg.szdc.cz : 5432

Pracoviště: **SŽG, pracoviště České Budějovice** - 25. 09. 2020 10:41:48 - Jaromír, Sochor

!!! NEŘÍZENÁ KOPIE !!!

str. 1/3

Traťový úsek: **0461** Čičenice (mimo) - Nové Údolí (včetně)
 Definiční úsek: **14** Chroboly - Zbytiny
 Číslo bodu: **842** km: **38,992** Katastrální území: Ovesné

Souřadnice JTSK

Y = 786953,260

X = 1165959,341

Nadm. výška 799,557

Souřadnice ETRS89

Latitude

Longitude

El. High

Výškový systém: Bpv

Typ určení výšky: Nivelací

Typ určení bodu: POL

Třída přesnosti: 2

Splnění TKP: ANO

Druh stabilizace: M1

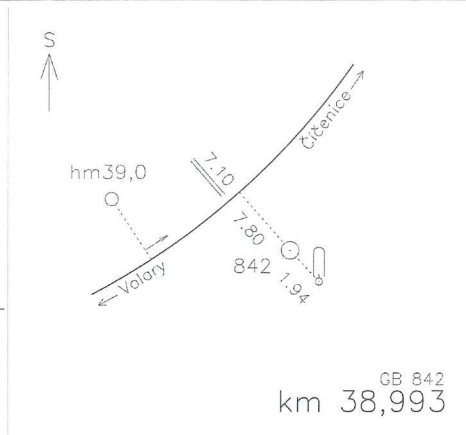
Poznámka: kámen M1

Vyhotovil: PRAGEMA s.r.o., Praha

Platnost (od – do): 7. 9. 2018 -

Transformační klíč:

Původ bodu: G90272L29069



Traťový úsek: **0461** Čičenice (mimo) - Nové Údolí (včetně)
 Definiční úsek: **14** Chroboly - Zbytiny
 Číslo bodu: **3630** km: **39,112** Katastrální území: Ovesné

Souřadnice JTSK

Y = 787065,016

X = 1166007,183

Nadm. výška 797,865

Souřadnice ETRS89

Latitude N 48°56'13.25759"

Longitude E 14°3'6.06435"

El. High 844.865

Výškový systém: Bpv

Typ určení výšky: Nivelací

Typ určení bodu: GNSS

Třída přesnosti: 1

Splnění TKP: ANO

Druh stabilizace: M2

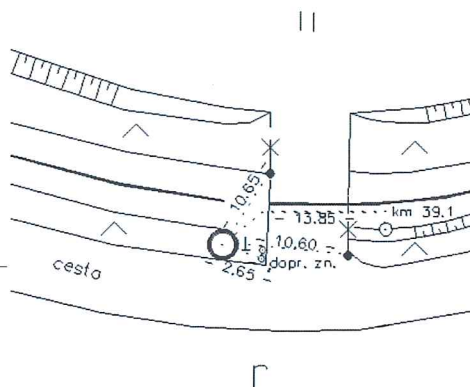
Poznámka: kámen M2: ETRF 2000

Vyhotovil: SŽG Praha, pracoviště České Budějovice

Platnost (od – do): 7. 9. 2018 -

Transformační klíč: TRK20461037048 (0461-Chroboly Zbytiny)

Původ bodu: G90272L39016



GEODETICKÉ ÚDAJE

Výpis z databáze Železničního bodového pole

Databáze: **szgdb** ----- Umístěná v: szg0000plznt180.szg.szdc.cz : 5432

Pracoviště: **SŽG, pracoviště České Budějovice** - 25. 09. 2020 10:41:48 - Jaromír, Sochor

!!! NEŘÍZENÁ KOPIE !!!

str. 2/3

Traťový úsek: **0461** Čičenice (mimo) - Nové Údolí (včetně)
 Definiční úsek: **14** Chroboly - Zbytiny
 Číslo bodu: **843** km: **39,204** Katastrální území: Ovesné

Souřadnice JTSK

Y = 787155,890

X = 1165989,153

Nadm. výška 797,450

Souřadnice ETRS89

Latitude

Longitude

El. High

Výškový systém: Bpv

Typ určení výšky: Nivelací

Typ určení bodu: POL

Třída přesnosti: 2

Splnění TKP: ANO

Druh stabilizace: M1

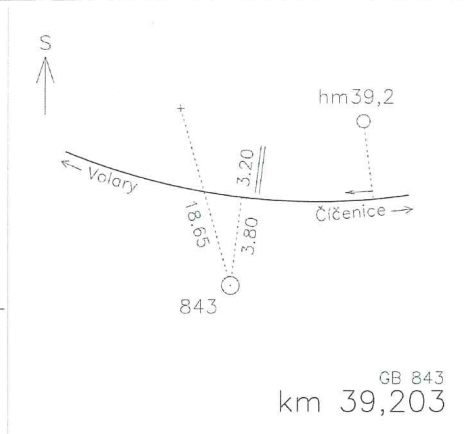
Poznámka: kámen M1

Vyhotovil: PRAGEMA s.r.o., Praha

Platnost (od – do): 7. 9. 2018 -

Transformační klíč:

Původ bodu: G90272L29069



Traťový úsek: **0461** Čičenice (mimo) - Nové Údolí (včetně)
 Definiční úsek: **14** Chroboly - Zbytiny
 Číslo bodu: **844** km: **39,295** Katastrální území: Ovesné

Souřadnice JTSK

Y = 787226,795

X = 1165932,337

Nadm. výška 798,407

Souřadnice ETRS89

Latitude

Longitude

El. High

Výškový systém: Bpv

Typ určení výšky: Nivelací

Typ určení bodu: POL

Třída přesnosti: 2

Splnění TKP: ANO

Druh stabilizace: M1

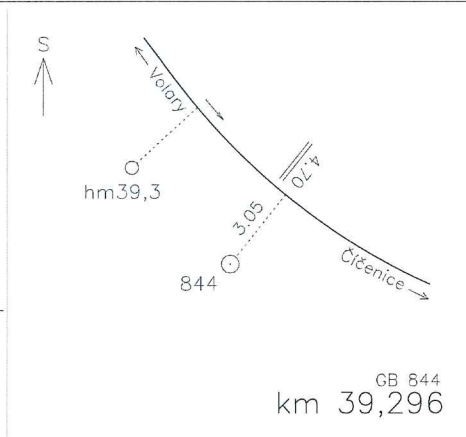
Poznámka: kámen M1

Vyhotovil: PRAGEMA s.r.o., Praha

Platnost (od – do): 7. 9. 2018 -

Transformační klíč:

Původ bodu: G90272L29069



GEODETICKÉ ÚDAJE

Výpis z databáze Železničního bodového pole

Databáze: **szgdb** ----- Umístěná v: szg0000plznt180.szg.szdc.cz : 5432

Pracoviště: **SŽG, pracoviště České Budějovice** - 25. 09. 2020 10:41:48 - Jaromír, Sochor

!!! NEŘÍZENÁ KOPIE !!!

str. 3/3

Traťový úsek: **0461** Čičenice (mimo) - Nové Údolí (včetně)
Definiční úsek: **14** Chroboly - Zbytiny
Číslo bodu: **845** km: **39,452** Katastrální území: Ovesné

Souřadnice **JTSK**

Y = 787319,006

X = 1165801,594

Nadm. výška 800,212

Souřadnice **ETRS89**

Latitude

Longitude

El. High

Výškový systém: Bpv

Typ určení výšky: Nivelací

Typ určení bodu: POL

Třída přesnosti: 2

Splnění TKP: ANO

Druh stabilizace: M1

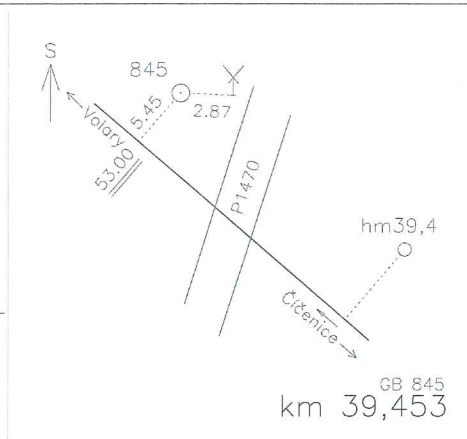
Poznámka: kámen M1

Vyhotovil: PRAGEMA s.r.o., Praha

Platnost (od – do): 7. 9. 2018 -

Transformační klíč:

Původ bodu: G90272L29069



Traťový úsek: **0461** Čičenice (mimo) - Nové Údolí (včetně)
Definiční úsek: **14** Chroboly - Zbytiny
Číslo bodu: **846** km: **39,585** Katastrální území: Ovesné

Souřadnice **JTSK**

Y = 787415,567

X = 1165709,760

Nadm. výška 800,333

Souřadnice **ETRS89**

Latitude

Longitude

El. High

Výškový systém: Bpv

Typ určení výšky: Nivelací

Typ určení bodu: POL

Třída přesnosti: 2

Splnění TKP: ANO

Druh stabilizace: M1

Poznámka: kámen M1

Vyhotovil: PRAGEMA s.r.o., Praha

Platnost (od – do): 7. 9. 2018 -

Transformační klíč:

Původ bodu: G90272L29069

